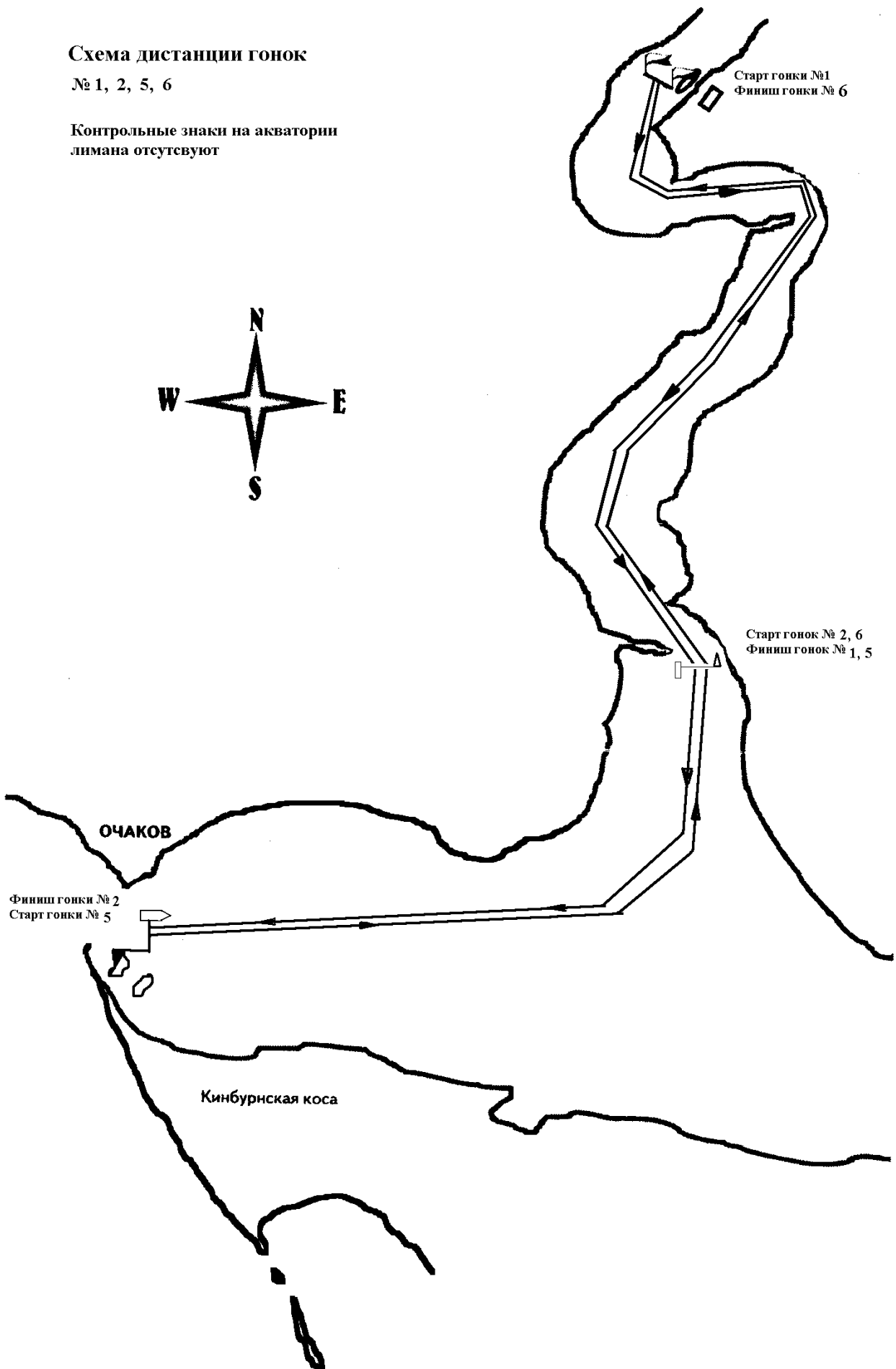


# Схема дистанции гонок

№ 1, 2, 5, 6

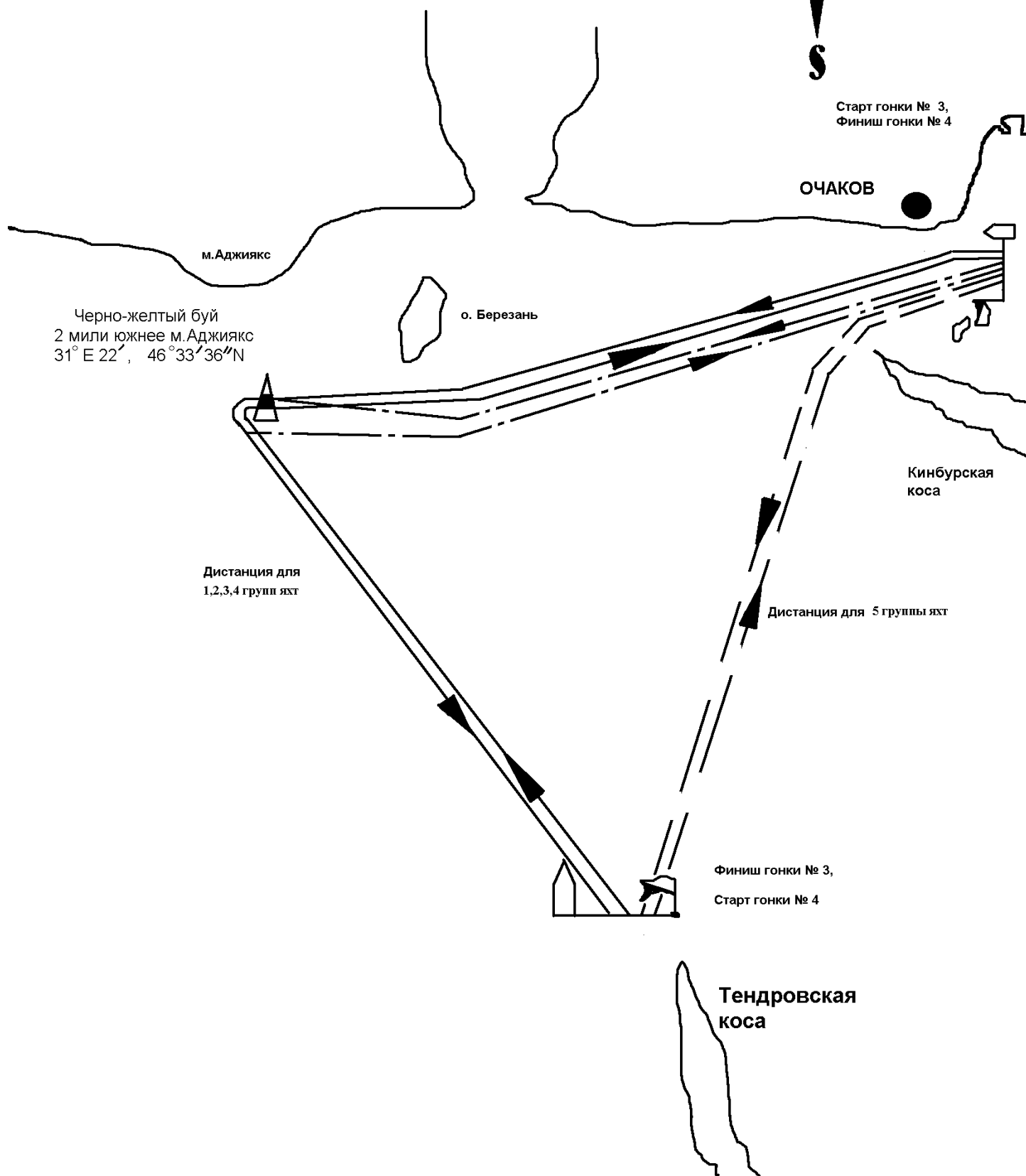

Контрольные знаки на акватории  
лимана отсутствуют



# Схема дистанции

гонки № 3, 4

- Дистанция для 1,2,3,4 групп
- - - Дистанция для 5 группы
- - - Сокращенная дистанция для всех групп



Старт гонки № 3,  
Финиш гонки № 4

ОЧАКОВ

м. Аджиякс

Черно-желтый буй  
2 мили южнее м. Аджиякс  
31° E 22', 46° 33' 36'' N

о. Березань

Кинбурская  
коса

Дистанция для  
1,2,3,4 групп яхт

Дистанция для 5 группы яхт

Финиш гонки № 3,  
Старт гонки № 4

Тендровская  
коса